



Gianluca Brulli

IMPIANTO DI RETE PER L'AMPLIAMENTO 132 kV DELLA CABINA PRIMARIA TRESIGALLO

COSTRUZIONE 3° STALLO LINEA IN CAVO
UBICATO NEL COMUNE DI TRESIGNANA(FE)


PROCEDURA AUTORIZZATIVA (Atto e/o Decreto Regionale o Provinciale) N° - DEL -

PROGETTO DEFINITIVO

		<i>P. Brulli</i>	<i>G. Brulli</i>	<i>G. Brulli</i>	
A	30.4.2025	117	013	093	Emissione per autorizzazioni
REVISIONE	DATA	ELABORATO	VERIFICATO	APPROVATO	DESCRIZIONE
RICHIEDENTE SOLAR PV 18 s.r.l. Piazza Castello, 19 20121 - Milano (MI) FIRMA PER BENESTARE					TIPOLOGIA IMPIANTO CAPOFILA / POTENZA IN IMMISSIONE IMPIANTO FOTOVOLTAICO POTENZA IN IMMISSIONE 21,00 MW
					IMPIANTO CP 132/15 kV TRESIGALLO
INGEGNERIA & COSTRUZIONI BRULLI trasmissione IL DIRETTORE E RESPONSABILE TECNICO <i>G. Brulli</i> FIRMA PER BENESTARE					TITOLO RELAZIONE SULLA GESTIONE TERRE E ROCCE DA SCAVO
GESTORE RETE ELETTRICA FIRMA PER BENESTARE					LIVELLO PROG. P D
					CODICE 'RINTRACCIABILITA' 392211454
					TIPO DOCUMENTO D 8
					N° ELABORATO 508406A
					FOGLIO / DI 1 / 14
NOME FILE T R S - 0 1 1 - A					
SCALA -					
FORMATO A4					

SOMMARIO

1	PREMESSA	3
2	QUADRO NORMATIVO	3
3	DESCRIZIONE DELLE OPERE IN PROGETTO	4
4	INQUADRAMENTO AMBIENTALE	4
4.1	Competenze amministrative territoriali	4
4.2	Inquadramento nella pianificazione urbanistica	4
4.3	Centri di pericolo, vincoli ed eventi ambientalmente rilevanti	5
5	SITI A RISCHIO POTENZIALE INQUINAMENTO	5
5.1	Analisi territoriale	5
5.2	Impianti a rischio incidente rilevante	6
5.3	Impianti IPPC	7
5.4	Siti contaminati di interesse nazionale e regionale e anagrafe dei siti inquinati	7
5.5	Presenza di strade di grande comunicazione	8
6	ATTIVITÀ DI SCAVO	8
6.1	Cabina Primaria	8
7	MOVIMENTI TERRA	9
7.1	Volumi di scavo per la Cabina Primaria	9
7.2	Volumi di reinterro per la Cabina Primaria	9
8	PIANO DI CARATTERIZZAZIONE AMBIENTALE	10
8.1	Caratterizzazione ambientale dei materiali da scavo	10
8.2	Campionamento in fase di progettazione	10
8.3	Caratteristiche dei punti di indagine	11
9	METODI DI CAMPIONAMENTO E ANALISI CHIMICO-FISICHE	11
9.1	Caratterizzazione ambientale dei materiali da scavo	12
9.2	Procedure di campionamento	13
9.3	Procedure di caratterizzazione chimico-fisiche e accertamento delle qualità ambientali	13
10	CONCLUSIONI	14

 Reggio nell'Emilia - ITALIA	Progetto <p style="text-align: center;">CP 132/15 kV TRESIGALLO</p> <p style="text-align: center;">Relazione sulla gestione delle terre e rocce da scavo</p>	Documento e revisione <p style="text-align: center;">TRS-011A</p> <p style="text-align: center;">3</p>
<p>1 PREMESSA</p>	<p>Oggetto della presente relazione è definire la corretta gestione del materiale escavato, in conformità all'art. 185 del D.lgs. 152/2006 e al DPR 120/2017 (Regolamento recante la disciplina semplificata della gestione delle terre e rocce da scavo, ai sensi dell'articolo 8 del decreto-legge 12 Settembre 2014, No. 133, convertito, con modificazioni, dalla Legge 11 Novembre 2014, No. 164).</p> <p>La relazione è redatta a supporto del progetto relativo la realizzazione dell'ampliamento della sezione 132 kV dell'esistente CP 132/15 kV Tresigallo, che verrà realizzata principalmente per consentire la connessione di una nuova stazione elettrica denominata Cabina Utente "Jolanda Zardi" che verrà connessa mediante cavo AT 132 kV all'ampliamento Cabina Primaria Tresigallo.</p> <p>La richiesta di realizzazione delle opere sopracitate è oggetto di STMG della società "Solar PV 18 S.r.l. (CR 392211454).</p> <p>Dette opere, per le quali è necessaria l'autorizzazione e la successiva costruzione, consistono in un ampliamento della sezione 132 kV dell'esistente CP 132/15 kV Tresigallo.</p> <p>Il Comune interessato dalla realizzazione dell'ampliamento della sezione 132 kV della CP 132/15 kV Tresigallo è quello di Tresignana – Provincia di Ferrara, Regione Emilia - Romagna.</p> <p>È stata svolta un'attività di ricerca documentale attraverso la consultazione degli strumenti urbanistici e delle carte geologiche (con riferimento alla relazione geologica preliminare), volta al reperimento di informazioni sulle destinazioni d'uso e sulle attività ambientalmente rilevanti, attuali e passate, del sito in esame. Le informazioni sono state riscontrate attraverso verifiche in campo sullo stato dei luoghi e sugli eventuali indizi di contaminazione. Si è quindi proceduto con la definizione delle linee guida per le indagini da prevedere al fine di ottenere informazioni sullo stato qualitativo dei suoli in relazione al citato DLgs No. 152/2006 e DPR 120/2017.</p> <p>2 QUADRO NORMATIVO</p> <p>Le principali norme di riferimento riguardanti la disciplina sulla gestione delle terre e rocce da scavo sono:</p> <ul style="list-style-type: none"> Decreto Ministeriale 5 Febbraio 1998 e s.m.i. - "Individuazione dei rifiuti non pericolosi sottoposti alle procedure semplificate di recupero ai sensi degli articoli 31 e 33 del decreto legislativo 5 Febbraio 1997, No. 22"; Decreto Legislativo 3 Aprile 2006, No. 152 e s.m.i. - "Norme in materia ambientale"; DL 25 Gennaio 2012, No. 2 "Misure straordinarie e urgenti in materia ambientale"; DL 12 Settembre 2014, No. 133 "Misure urgenti per l'apertura dei cantieri, la realizzazione delle opere pubbliche, la digitalizzazione del Paese, la semplificazione burocratica, l'emergenza del dissesto idrogeologico e per la ripresa delle attività produttive" - cd. "Sblocca Italia" convertito con Legge 11 Novembre 2014 No. 164. Art. 8: disciplina semplificata del deposito temporaneo e la cessazione della qualifica di rifiuto delle terre e rocce da scavo che non soddisfano i requisiti per la qualifica di sottoprodotto. Disciplina della gestione delle terre e rocce da scavo con presenza di materiali di riporto e delle procedure di bonifica di aree con presenza di materiali di riporto. DPR 13 Giugno 2017, No. 120 "Regolamento recante la disciplina semplificata della gestione delle terre e rocce da scavo, ai sensi dell'articolo 8 del decreto-legge 12 Settembre 2014, No. 133, convertito, con modificazioni, dalla legge 11 Novembre 2014, No. 164". <p>Questo ultimo decreto, in vigore dal 22 Agosto 2017, detta disposizioni di riordino e di semplificazione della disciplina inerente alla gestione delle terre e rocce da scavo, con particolare riferimento ai seguenti aspetti:</p> <ul style="list-style-type: none"> gestione delle terre e rocce da scavo qualificate come sottoprodotti provenienti da cantieri di piccole dimensioni, di grandi dimensioni e di grandi dimensioni non assoggettati a VIA o a AIA, compresi quelli finalizzati alla costruzione o alla manutenzione di reti e infrastrutture; disciplina del deposito temporaneo delle terre e rocce da scavo qualificate rifiuti; utilizzo nel sito di produzione delle terre e rocce da scavo escluse dalla disciplina dei rifiuti; gestione delle terre e rocce da scavo nei siti oggetto di bonifica. <p>La definizione di "terre e rocce da scavo" è fornita dall'art. 2, comma 1, lettera c di tale Decreto, come segue: <i>"il suolo escavato derivante da attività finalizzate alla realizzazione di un'opera, tra le quali: scavi in genere (sbancamento, fondazioni, trincee); perforazione, trivellazione, palificazione, consolidamento; opere</i></p>	

infrastrutturali (gallerie, strade); rimozione e livellamento di opere in terra. Le terre e rocce da scavo possono contenere anche i seguenti materiali: calcestruzzo, bentonite, polivinilcloruro (PVC), vetroresina, miscele cementizie e additivi per scavo meccanizzato, purché le terre e rocce contenenti tali materiali non presentino concentrazioni di inquinanti superiori ai limiti di cui alle colonne A e B, Tabella 1, Allegato 5, al Titolo V, della Parte IV, del decreto legislativo 3 Aprile 2006, No. 152, per la specifica destinazione d'uso".

Gli scenari di utilizzo delle terre e rocce da scavo, sulla base delle caratteristiche dei materiali, del processo dal quale derivano e a cui sono destinate, possono essere:

1. reimpiego nel medesimo sito, ai sensi dell'art. 185 comma 1 lettera c) del DLgs 152/2006 e dell'art. 24 del DPR No. 120/2017;
2. impiego in altro sito o processo produttivo in qualità di "sottoprodotti", secondo i criteri di qualifica forniti dall'art. 4 del DPR No. 120/2017;
3. gestione in qualità di rifiuti secondo le relative norme (avvio a recupero o smaltimento).

In particolare, per il progetto in esame, si fa riferimento al punto 1 e si prevede, quindi, l'utilizzo nel sito di produzione delle terre e rocce da scavo. Ai fini dell'esclusione dall'ambito di applicazione della normativa sui rifiuti, le terre e rocce da scavo da riutilizzare in sito devono essere conformi ai requisiti di cui all'articolo 185, comma 1, lettera c), del decreto legislativo 3 Aprile 2006, No. 152 e se ne deve dimostrare la "non contaminazione". La "non contaminazione" deve essere verificata mediante le procedure di caratterizzazione chimico-fisica e accertamento delle qualità ambientali di cui all'Allegato 4 del DPR No. 120/2017, fermo restando quanto stabilito dall'art. 3, comma 2 del DL 25 Gennaio 2012 No. 2 per quanto riguarda il test di cessione sulle matrici materiali di riporto.

Si specifica inoltre che, per quanto riguarda le terre e rocce da scavo contenenti matrici materiali di riporto, se non sono contaminate e sono conformi al test di cessione ai sensi dell'articolo 3, comma 2, del decreto-legge No. 2/2012, possono essere riutilizzate in sito in conformità a quanto previsto dall'art. 24 del DPR No. 120/2017.

Poiché nel caso in esame, la produzione di terre e rocce da scavo avviene nell'ambito della realizzazione di opere o attività sottoposte a VIA, la sussistenza delle condizioni e dei requisiti necessari al riutilizzo in sito è effettuata in via preliminare, in funzione del livello di progettazione e in fase di stesura dello studio di impatto ambientale, tramite presentazione di un Piano preliminare di utilizzo redatto secondo i contenuti di cui al comma 3 dell'art. 24 del DPR No. 120/2017.

Per la caratterizzazione ambientale viene elaborato un apposito Piano di indagini, in riferimento ai contenuti degli Allegati 2 "Procedure di campionamento in fase di progettazione" e 4 "Procedure di caratterizzazione chimico-fisiche e accertamento delle qualità ambientali" del DPR No. 120/2017, proporzionalmente al livello progettuale dell'opera. Per la gestione del materiale scavato la norma di riferimento nazionale è il summenzionato D.lgs. 152/2006, e nello specifico gli articoli che fanno riferimento a quanto oggetto della presente relazione sono l'Art. 183 e l'Art. 185 "Esclusioni dall'ambito di applicazione", come modificato. Questo articolo è fondamentale in quanto statuisce che, qualora il materiale risulti non contaminato, lo stesso può essere riutilizzato allo stato naturale e nello stesso sito in cui è stato scavato.

3 DESCRIZIONE DELLE OPERE IN PROGETTO

Il progetto prevede la realizzazione di un ampliamento della sezione 132 kV dell'esistente cabina prima 132/15 kV Tresigallo.

Migliore dettaglio di ciò è riscontrabile nei documenti allegati alla progettazione dell'impianto di che trattasi.

4 INQUADRAMENTO AMBIENTALE

4.1 Competenze amministrative territoriali

Il Progetto rientra nel Comune di Tresignana in Provincia di Ferrara. La proprietà delle particelle è integralmente descritta nel documento No. TRS-060 - Elenco dei proprietari, che fanno riferimento al documento TRS-081 - Piano particellare con interventi.

4.2 Inquadramento nella pianificazione urbanistica

La disciplina urbanistica del territorio dell'Unione Terre e Fiumi, che interessa i territori dei comuni di Copparo, Riva del Po e Tresignana, è stata approvata con deliberazione del Consiglio dell'Unione n. 9 del 30/03/2023 e modificato successivamente come di seguito:

- Aggiornamento della Tavola dei vincoli, in forza di sopravvenuti atti amministrativi di modifica di vincoli di tutela, ai sensi dell'art. 37, comma 1, della L.R.24/2017, nonché coordinare a tale aggiornamento ulteriori elaborati di progetto del Piano, giusta deliberazione del Consiglio dell'Unione n. 5 del 18/01/2024, come meglio specificato nell'allegata Relazione Tecnica.
- Variante n. 1 per Apposizione vincolo preordinato all'esproprio per opere di connessione alla RTN di impianto fotovoltaico denominato "TRESIGALLO 3" situato nel Comune di Tresignana, ai sensi dell'art. 10 del D.P.R. 327/2001 e art. 53 L.R. 24/2017, giusta determinazione n. 65 del 04/03/2025.

L'ampliamento della sezione 132 kV dell'esistente CP Tresigallo è localizzata in territorio rurale.

4.3 Centri di pericolo, vincoli ed eventi ambientalmente rilevanti

Nelle vicinanze dell'opera in progetto, non si segnalano attività potenzialmente inquinanti, che possono interessare direttamente le aree di scavo.

5 SITI A RISCHIO POTENZIALE INQUINAMENTO

Gli eventi accidentali, gli sversamenti e lo scarico abusivo di rifiuti nel suolo e nel sottosuolo costituiscono le cause principali dei maggiori casi di inquinamento rilevati sul territorio, il quale interessa tutte le matrici ambientali (aria, suolo, sottosuolo, acque di falda e superficiali). Va precisato che i siti pubblicati riguardano:

- siti con contaminazione di suolo e falda;
- siti con contaminazione o di solo suolo o di sola falda;
- siti con contaminazione di falda e bonifica dei suoli conclusa.

La Regione Emilia-Romagna con DGR n. 1106 dell'11 luglio 2016 ha istituito l'"Anagrafe regionale dei Siti da Bonificare".

Il recupero dei dati pregressi è avvenuto utilizzando la banca dati di Arpae (Catasto dei Siti contaminati). Le informazioni riguardano il procedimento amministrativo e lo stato di contaminazione dei Siti, completate e validate da parte dei Soggetti preposti alla compilazione dell'Anagrafe. I Soggetti individuati dalla Regione per l'attività di popolamento dell'Anagrafe regionale sono Arpae, Comuni capoluogo di Provincia, oltre i Comuni sul cui territorio si trovano i SIN di "Fidenza" o ex SIN "Sassuolo-Scandiano". Tale procedura prevede il progressivo inserimento ufficiale dei Siti nell'Anagrafe regionale, con determinazioni dirigenziali, ed assegnazione di una Denominazione e un Codice regionale ad ogni Sito.

5.1 Analisi territoriale

Sulla base dei dati pubblicati da Regione Emilia - Romagna, si evince che all'interno del Comune di Tresignana non risultano esservi siti contaminati e le opere sono esterne ai siti contaminati pubblicati.

Dai dati pubblicati, risultano esservi i seguenti siti all'interno della frazione di Tresigallo:

CODICE_REGIONALE	STATO	PROVINCIA	COMUNE	ENTE_RESPONSABILE_PROC	ETRS89_32N_LON	ETRS89_32N_LAT
80380243	Certificato	FERRARA	TRESIGALLO	ARPAE/SAC Ferrara	72.901.298.354.399.900	49.648.063.833.699.900
80380241	Bonificato	FERRARA	TRESIGALLO	ARPAE/SAC Ferrara	727313	4965616
80380242	Non contaminato	FERRARA	TRESIGALLO	ARPAE/SAC Ferrara	729059	4965136

Come si evince dalla Figura 1 nessun sito interferisce con l'opera in progetto.



Figura 1

5.2 Impianti a rischio incidente rilevante

La normativa sulle attività a rischio di incidente rilevante connesso a determinate sostanze pericolose ha introdotto misure di controllo atte a prevenire e/o fronteggiare le conseguenze dovute al verificarsi di un incidente rilevante e a limitarne gli effetti sull'uomo e sull'ambiente ed è disciplinata dal DLgs 26 Giugno 2015, No. 105, con cui l'Italia ha recepito la direttiva 2012/18/UE (cd. Seveso III), relativa al controllo del pericolo di incidenti rilevanti connessi con sostanze pericolose.

In accordo con gli adempimenti previsti dall'art. 5, comma 3 del D.lgs. 105/2015, l'Istituto Superiore per la Protezione e la Ricerca ambientale (ISPRA) ha predisposto, in base agli indirizzi e con il coordinamento del Ministero dell'Ambiente e della Sicurezza Energetica (MASE), l'Inventario degli stabilimenti suscettibili di causare incidenti rilevanti e degli esiti di valutazione dei rapporti di sicurezza e delle ispezioni. L'inventario contiene i dati relativi agli stabilimenti, comunicati dai gestori con le notifiche nonché forniti dalle amministrazioni competenti. L'ultimo aggiornamento disponibile è del 15 marzo 2021.

Le informazioni identificative generali sono state tratte dal sito web del Ministero dell'Ambiente e della Sicurezza Energetica: <https://www.mase.gov.it/pagina/inventario-nazionale-degli-stabilimenti-rischio-di-incidente-rilevante-0>

Dall'analisi dell'Inventario Nazionale degli Stabilimenti a Rischio di Incidente Rilevante si evince che le opere progetto non interferiscono con nessun sito/impianto a rischio. Gli impianti a rischio nella provincia di Ferrara, rientranti nel Comune interessato dalla realizzazione delle opere in progetto, sono i seguenti e non sono nelle aree di intervento:

Tutti							
Notifica	Codice Univoco	Soglia	Ragione Sociale	Attività	Regione Stabilimento	Provincia Stabilimento	Comune Stabilimento
Notifica Pubblica	DH045	D.Lgs 105/2015 Stabilimento di Soglia Superiore	VERSALIS SPA	(24) Fabbricazione di plastica e gomma	EMILIA ROMAGNA	FERRARA	FERRARA
Notifica Pubblica	NH004	D.Lgs 105/2015 Stabilimento di Soglia Superiore	CHEMIA S.P.A.	(17) Produzione e stoccaggio di pesticidi, biocidi e fungicidi	EMILIA ROMAGNA	FERRARA	SANT'AGOSTINO
Notifica Pubblica	NH012	D.Lgs 105/2015 Stabilimento di Soglia Superiore	BASELL POLIOLEFINE ITALIA S.R.L.	(22) Impianti chimici	EMILIA ROMAGNA	FERRARA	FERRARA
Notifica Pubblica	NH024	D.Lgs 105/2015 Stabilimento di Soglia Superiore	ARCO LOGISTICA S.R.L.	(17) Produzione e stoccaggio di pesticidi, biocidi e fungicidi	EMILIA ROMAGNA	FERRARA	FERRARA
Notifica Pubblica	NH060	D.Lgs 105/2015 Stabilimento di Soglia Superiore	YARA ITALIA SPA	(18) Produzione e stoccaggio di fertilizzanti	EMILIA ROMAGNA	FERRARA	FERRARA
Notifica Pubblica	NH063	D.Lgs 105/2015 Stabilimento di Soglia Superiore	CROMITAL SPA	(22) Impianti chimici	EMILIA ROMAGNA	FERRARA	OSTELLATO
Notifica Pubblica	NH067	D.Lgs 105/2015 Stabilimento di Soglia Superiore	VINYLOOP FERRARA SPA	(20) Stoccaggio, trattamento e smaltimento dei rifiuti	EMILIA ROMAGNA	FERRARA	FERRARA
Notifica Pubblica	NH164	D.Lgs 105/2015 Stabilimento di Soglia Inferiore	C.F.G. RETTIFICHE S.R.L. A SOCIO UNICO	(07) Trattamento di metalli mediante processi elettrolitici o chimici	EMILIA ROMAGNA	FERRARA	ARGENTA
Notifica Pubblica	NH170	D.Lgs 105/2015 Stabilimento di Soglia Superiore	ARCO LOGISTICA S.R.L.VIA BATTISTELLA 2244100 FERRARA	(17) Produzione e stoccaggio di pesticidi, biocidi e fungicidi	EMILIA ROMAGNA	FERRARA	FERRARA
Notifica Pubblica	NH175	D.Lgs 105/2015 Stabilimento di Soglia Superiore	STOGIT S.P.A.	(03) Attività minerarie (sterili e processi fisico-chimici)	EMILIA ROMAGNA	FERRARA	TRESIGNANA
Notifica Pubblica	NH192	D.Lgs 105/2015 Stabilimento di Soglia Superiore	RECHIM S.R.L.	(22) Impianti chimici	EMILIA ROMAGNA	FERRARA	ARGENTA
Notifica Pubblica	NH199	D.Lgs 105/2015 Stabilimento di Soglia Inferiore	GEOTERMIA ZERO EMISSION ITALIA S.R.L.	(09) Produzione, fornitura e distribuzione di energia	EMILIA ROMAGNA	FERRARA	JOLANDA DI SAVOIA
Tutti							

5.3 Impianti IPPC

La normativa IPPC (Integrated Pollution Prevention and Control), ovvero controllo e prevenzione integrata dell'inquinamento, subordina le attività industriali che presentano un elevato potenziale di inquinamento ad una Autorizzazione Integrata Ambientale (AIA), che comprende in un unico atto le autorizzazioni a rilasciare inquinanti in aria, acqua, suolo. Questo approccio è stato introdotto con diverse direttive europee a partire dal 1996, fino alla più recente direttiva 2010/75/UE IED (Industrial Emission Directive). In Italia le direttive IPPC sono state attuate e recepite integralmente nella Parte II, Titoli I e III-bis del D.lgs. 152/2006.

Le informazioni riguardanti la presenza di installazioni soggette ad AIA nell'area di interesse sono state tratte dal sito web del Ministero dell'Ambiente e della Sicurezza Energetica.

L'art. 7 del D.lgs. 152/2006 stabilisce quali siano le autorità competenti al rilascio dell'AIA sulla base della tipologia di attività (AIA statale per attività di cui all'Allegato XII alla Parte Seconda del Decreto, AIA regionale o provinciale per attività di cui all'Allegato VIII).

Nel comune di Tresignana interessato dalle opere in progetto non sono presenti installazioni soggette ad AIA.

5.4 Siti contaminati di interesse nazionale e regionale e anagrafe dei siti inquinati

Per quanto riguarda i Siti d'Interesse Nazionale (SIN) ai fini della bonifica, questi sono individuabili in relazione alle caratteristiche del sito, alle quantità e pericolosità degli inquinanti presenti, al rilievo dell'impatto sull'ambiente circostante in termini di rischio sanitario ed ecologico, nonché di pregiudizio per i beni culturali ed ambientali (Art. 252, comma 1 del D.lgs. 152/2006, per come modificato dall'art. 36-bis della Legge 7 agosto 2012, No. 134).

I siti d'interesse nazionale sono stati individuati con norme di varia natura e di regola sono stati perimetrati mediante decreto del Ministero dell'Ambiente e della Sicurezza Energetica, d'intesa con le regioni interessate. La procedura di bonifica dei SIN è attribuita alla competenza del MASE che si avvale per l'istruttoria tecnica del Sistema nazionale a rete per la Protezione dell'Ambiente (SNPA) e dell'Istituto Superiore di Sanità nonché di altri soggetti qualificati pubblici o privati.

Come da cartografia presente sul sito ISPRA (https://www.isprambiente.gov.it/it/attivita/suolo-e-territorio/siti-contaminati/localizzazione-e-superficie-sin_rev-giugno2024.jpg) ed aggiornata a giugno 2024 e dalla consultazione della pagina web del MASE dedicata ai Siti di Interesse Nazionale ([Ministero dell'Ambiente e della Sicurezza Energetica » Anagrafica Denominazione e Caratteristiche \(mite.gov.it\)](https://www.mite.gov.it/ministero-dell-ambiente-e-della-sicurezza-energetica/anagrafica-denominazione-e-caratteristiche)), il SIN più prossimo alle opere in progetto è il No. 58 – Officina Grande Riparazione ETR Bologna, distante comunque circa 58 km.

Regione/ Provincia autonoma	Identificativo Sito	Denominazione Sito	Riferimento normativo di individuazione	Riferimento normativo di perimetrazione	Estensione	
					Mare	Terra (ha)
Emilia Romagna	23	Fidenza	D.M. 468/2001	D.M. 16/10/2002 (G.U. 286 del 06/12/2002) D.M. 03/06/2024 (G.U. 144 del 21/06/2024)	-	16
	58	Officina Grande Riparazione ETR Bologna	L. 205/2017	D.M. 29/01/2019 (G.U. 39 del 15/02/2019)	-	13

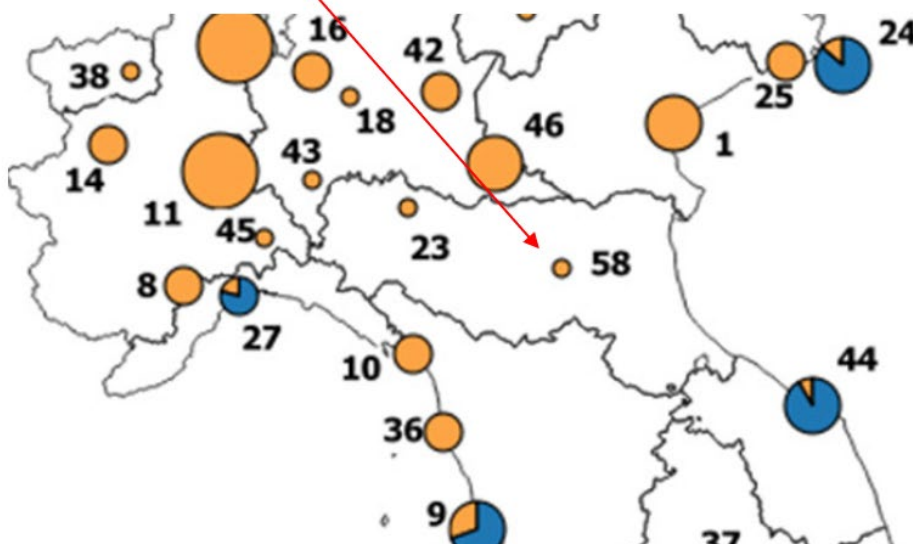


Figura 2

I Siti di Importanza Regionale, anche noti come Siti di Interesse Regionale (SIR) sono aree ecologicamente rilevanti non inquadrati all'interno delle direttive comunitarie. Alcune Regioni hanno istituito i Siti di Interesse Regionale, ma i criteri alla base dell'istituzione dei SIR non sono omogenei a livello nazionale.

Si tenga presente il SIN di Sassuolo – Scandiano, con il DM dell'11 gennaio 2013 è stato escluso dall'elenco dei SIN a seguito delle modifiche apportate ai criteri di individuazione dei SIN determinate dal Ministero stesso. Ai sensi dell'art.5 della L.R. n.5/2006 le competenze relative ai procedimenti di bonifica delle aree dell'ex SIN Sassuolo – Scandiano, sono state trasferite alle Amministrazioni Provinciali; la Regione gestisce i finanziamenti ministeriali fino ad esaurimento degli stessi.

5.5 Presenza di strade di grande comunicazione

Le opere in progetto si trovano a circa 400 m ad Ovest dalla Strada Provinciale SP28.

6 ATTIVITÀ DI SCAVO

6.1 Cabina Primaria

La realizzazione dell'ampliamento della sezione 132/15 kV dell'esistente CP Tresigallo prevede l'apertura di un cantiere puntuale in corrispondenza del sito di costruzione e la strada di accesso. Si segnala che per l'esecuzione dei lavori non saranno utilizzate tecnologie di scavo con impiego di prodotti tali da contaminare le rocce e terre. Lo scotico superficiale sarà riutilizzato in sito per le aree previste a verde, mentre il terreno escavato durante la realizzazione dell'impianto sarà riutilizzato in sito per i necessari compensi, nonché per la formazione del piazzale di accesso e dei rilevati. Il piano d'imposta della cabina primaria è stato opportunamente individuato ad una quota tale da minimizzare il ricorso all'acquisto di materiale da cave di prestito. Il materiale eventualmente eccedente o che non potesse essere riutilizzato in sito sarà conferito in apposita discarica autorizzata. Dal punto di vista realizzativo, la prima attività in ordine temporale consisterà nei brevi raccordi di accesso alla viabilità esistente, al fine di consentire ai mezzi d'opera di raggiungere il sito di costruzione.

Le opere di costruzione dell'ampliamento della cabina primaria possono essere suddivise nelle seguenti fasi:

- scotico dell'area per la rimozione dello strato vegetale di superficie;
- movimenti di terra (spianamenti e rinterri) per realizzare il piano orizzontale d'imposta della stazione;

- realizzazione delle opere di sostegno dei pendii;
- posa dei drenaggi e della rete di messa a terra dell'impianto;
- realizzazione delle fondazioni delle apparecchiature AT;
- costruzione dei cunicoli e posa delle tubazioni porta cavi;
- formazione dei piazzali mediante posa in opera del manto di geotessile all'interfaccia col terreno naturale compattato, stesura di uno strato di misto sabbioncino e posa dei masselli autobloccanti per pavimentazione;
- montaggio delle apparecchiature AT;
- finitura in conglomerato bituminoso delle strade di circolazione interna;
- cablaggio dei quadri e collegamento degli impianti di comando e controllo della cabina primaria.

Il materiale escavato sarà temporaneamente accatastato in apposite piazzole ricavate all'interno del perimetro di cantiere. Queste saranno predisposte in numero proporzionale al quantitativo di materiale da movimentare e dimensionate in funzione delle caratteristiche dei mezzi d'opera, degli spazi disponibili in ciascuna fase dei lavori, dell'organizzazione delle attività di caratterizzazione e della programmazione delle concomitanti opere civili in progetto. Eventuale materiale naturale introdotto in cantiere per le operazioni di sistemazione/reinterro, dovrà essere accompagnato da apposito certificato attestante la provenienza e la qualità del prodotto, nonché l'idoneità al rinterro in relazione alle destinazioni d'uso dell'area.

7 MOVIMENTI TERRA

7.1 Volumi di scavo per la Cabina Primaria

La realizzazione delle opere sopraindicate comporterà movimenti terra che nella fase preliminare è possibile stimare solo in maniera indicativa, rimandando al progetto esecutivo la determinazione dei volumi di dettaglio. In base alle caratteristiche morfologiche e geologiche della zona, oltre che alla natura delle opere, è possibile stimare che verranno utilizzate solo fondazioni superficiali. Si precisa comunque che le fondazioni ipotizzate in questa fase progettuale, dovranno essere verificate in fase di progettazione esecutiva, sulla base delle indagini geognostiche che saranno effettuate.

L'ampliamento della sezione 132 kV della CP Tresigallo in progetto è circa pari a 830,7 m².

Si ipotizza, per l'esecuzione delle opere di procedere con uno sbancamento atto a livellare il terreno ad un livello pari a -0,7 m dal piano finito della stazione. Ipotizzando uno sbancamento atto a livellare il terreno ad un livello pari a:

- Ampliamento: 29,6 m s.l.m.

Si prevede pertanto che il volume di scavo per la costruzione dell'ampliamento in oggetto sia circa pari a:

- Ampliamento: 960,7 m³.

7.2 Volumi di reinterro per la Cabina Primaria

Volume riutilizzato ai sensi dell'Art. 24 del DPR 120/2017: il materiale proveniente dagli scavi, se ritenuto idoneo ai sensi della normativa vigente, sarà in parte riutilizzato per i reinterri nell'area dell'ampliamento della CP esistente, ovvero nelle aree circostanti, in disponibilità del proponente.

Si prevede di avviare a smaltimento presso sito autorizzato, un complessivo di 1.112 m³ di materiale escavato. Il restante terreno si prevede venga utilizzato per il reinterro della maglia di terra.

In fase di progettazione esecutiva o comunque prima dell'inizio dei lavori, in conformità alle previsioni del «Piano preliminare di utilizzo in sito delle terre e rocce da scavo escluse dalla disciplina dei rifiuti», il proponente o l'esecutore:

- a) effettuerà il campionamento dei terreni, nell'area interessata dai lavori, per la loro caratterizzazione al fine di accertarne la non contaminazione ai fini dell'utilizzo allo stato naturale, in conformità con quanto pianificato in fase di autorizzazione;
- b) redigerà, accertata l'idoneità delle terre e rocce scavo all'utilizzo ai sensi e per gli effetti dell'articolo 185, comma 1, lettera c), del decreto legislativo 3 aprile 2006, n. 152, un apposito progetto in cui sono definite:
 - 1) le volumetrie definitive di scavo delle terre e rocce;
 - 2) la quantità delle terre e rocce da riutilizzare;

- 3) la collocazione e durata dei depositi delle terre e rocce da scavo;
- 4) la collocazione definitiva delle terre e rocce da scavo.

Gli esiti delle attività eseguite sono trasmessi all'autorità competente e all'Agenzia di protezione ambientale territorialmente competente, prima dell'avvio dei lavori. Qualora in fase di progettazione esecutiva o comunque prima dell'inizio dei lavori non venga accertata l'idoneità del materiale scavato all'utilizzo ai sensi dell'articolo 185, comma 1, lettera c), le terre e rocce saranno gestite come rifiuti ai sensi della Parte IV del decreto legislativo 3 aprile 2006, n. 152.

8 PIANO DI CARATTERIZZAZIONE AMBIENTALE

Prima dell'inizio dei lavori verrà eseguita la caratterizzazione ambientale allo scopo di verificare lo stato di qualità dei terreni nelle aree destinate alla realizzazione degli interventi, mediante indagini dirette comprendenti il prelievo e l'analisi chimica di campioni di suolo e il confronto dei dati analitici con i limiti previsti dal D.lgs. 152/2006, con riferimento alla specifica destinazione d'uso urbanistica dei siti interessati. Le attività di caratterizzazione saranno eseguite, a livello di ubicazione, numero e profondità dei campionamenti, con riferimento metodologico ai contenuti dell'Allegato 2 "Procedure di campionamento in fase di progettazione" del DPR 120/2017, proporzionalmente al livello progettuale dell'opera. Per quanto concerne le analisi chimiche, si prenderà in considerazione un set di composti inorganici e organici tale da consentire di accertare in modo adeguato lo stato di qualità dei suoli, in accordo con quanto disposto dall'Allegato 4 "Procedure di caratterizzazione chimico-fisiche e accertamento delle qualità ambientali" del DPR 120/2017. Le analisi chimiche saranno eseguite adottando metodiche analitiche ufficialmente riconosciute.

8.1 Caratterizzazione ambientale dei materiali da scavo

La caratterizzazione ambientale viene svolta per accertare la sussistenza dei requisiti di qualità ambientale dei materiali da scavo e deve essere inserita nella progettazione dell'opera. La caratterizzazione ambientale viene svolta a carico del proponente in fase progettuale e comunque prima dell'inizio dello scavo. Inoltre, la caratterizzazione ambientale deve avere un grado di approfondimento conoscitivo almeno pari a quello del livello progettuale soggetto all'espletamento della procedura di approvazione dell'opera e nella caratterizzazione ambientale devono essere esplicitate le informazioni necessarie, recuperate anche da accertamenti documentali, per poter valutare la caratterizzazione stessa producendo i documenti necessari e richiesti. Nel caso in cui si preveda il ricorso a metodologie di scavo in grado di non determinare un rischio di contaminazione per l'ambiente, il Piano di Utilizzo potrà prevedere che, salva diversa determinazione dell'Autorità competente, non sarà necessario ripetere la caratterizzazione ambientale durante l'esecuzione dell'opera. Qualora, già in fase progettuale, si ravvisi la necessità di effettuare una caratterizzazione ambientale in corso d'opera, il Piano di Utilizzo dovrà indicarne le modalità di esecuzione. La caratterizzazione ambientale in corso d'opera andrà eseguita a cura dell'esecutore.

8.2 Campionamento in fase di progettazione

Le procedure di campionamento devono essere illustrate nel Piano di Utilizzo. La caratterizzazione ambientale dovrà essere eseguita preferibilmente mediante scavi esplorativi (pozzetti o trincee) ed in subordine con sondaggi a carotaggio. La densità dei punti di indagine nonché la loro ubicazione dovrà basarsi su un modello concettuale preliminare delle aree (campionamento ragionato) o sulla base di considerazioni di tipo statistico (campionamento sistematico su griglia o casuale). I punti d'indagine potranno essere localizzati all'interno dell'area della cabina primaria; in ogni caso dovrà essere effettuato un campionamento ad ogni variazione significativa di litologia.

Il numero dei punti d'indagine per l'ampliamento della CP esistente, ai sensi del DPR 13 giugno 2017, No. 120, sarà conforme a quanto previsto da codesto disposto normativo, ossia 3, essendo l'area di progetto inferiore a 2.500 m² (3 sondaggi).

La profondità d'indagine sarà determinata in base alle profondità previste degli scavi. I campioni da sottoporre ad analisi chimico-fisiche saranno come minimo:

- campione 1: da 0 a 1 m dal piano campagna;
- campione 2: nella zona di fondo scavo;
- campione 3: nella zona intermedia tra i due;

e in ogni caso andrà previsto un campione rappresentativo di ogni orizzonte stratigrafico individuato ed un campione in caso di evidenze organolettiche di potenziale contaminazione. Per scavi superficiali, di profondità inferiore a 2 metri, i campioni da sottoporre ad analisi chimico-fisiche possono essere almeno due: uno per ciascun metro di profondità. Nel caso in cui gli scavi interessino la porzione satura del terreno, per ciascun

sondaggio oltre ai campioni sopra elencati sarà necessario acquisire un campione delle acque sotterranee, preferibilmente e compatibilmente con la situazione locale, con campionamento dinamico. In presenza di sostanze volatili si dovrà procedere con altre tecniche adeguate a conservare la significatività del prelievo. Qualora si preveda, in funzione della profondità da raggiungere, una considerevole diversificazione dei materiali da scavo da campionare e si renda necessario tenere separati i vari strati al fine del loro riutilizzo, può essere adottata la metodologia di campionamento casuale stratificato, in grado di garantire una rappresentatività della variazione della qualità del suolo sia in senso orizzontale che verticale. In genere i campioni volti all'individuazione dei requisiti ambientali dei materiali da scavo devono essere prelevati come campioni compositi per ogni scavo esplorativo o sondaggio in relazione alla tipologia ed agli orizzonti individuati. Nel caso di scavo esplorativo, al fine di considerare una rappresentatività media, si prospettano le seguenti casistiche:

- campione composito di fondo scavo
- campione composito su singola parete o campioni compositi su più pareti in relazione agli orizzonti individuabili e/o variazioni laterali.

Nel caso di sondaggi a carotaggio, il campione sarà composto da più spezzoni di carota rappresentativi dell'orizzonte individuato al fine di considerare una rappresentatività media. Invece i campioni volti all'individuazione di eventuali contaminazioni ambientali (come nel caso di evidenze organolettiche) dovranno essere prelevati con il criterio puntuale. Qualora si riscontri la presenza di riporto, non essendo nota l'origine dei materiali inerti che lo costituiscono, la caratterizzazione ambientale, dovrà prevedere:

- l'ubicazione dei campionamenti in modo tale da poter caratterizzare ogni porzione di suolo interessata dai riporti, data la possibile eterogeneità verticale ed orizzontale degli stessi;
- la valutazione della percentuale in massa degli elementi di origine antropica.

Fermo restando quanto stabilito dal Decreto del Ministero dell'Ambiente e della Tutela del Territorio e del Mare del 7 Novembre 2008 "Disciplina delle operazioni di dragaggio nei siti di bonifica di interesse nazionale, ai sensi dell'articolo 1, comma 996, della legge 27 Dicembre 2006, No. 296" la caratterizzazione dei materiali derivanti dalle operazioni di scavo di sedimenti marini, fluviali, lacustri e palustri potrà essere effettuata sia in sito sia in banco dopo la loro rimozione.

8.3 Caratteristiche dei punti di indagine

Al fine prelevare un numero di campioni di terreno sufficientemente rappresentativo del materiale di scavo prodotto durante la realizzazione dell'ampliamento della CP, non essendo state individuate aree a rischio potenziale in corrispondenza del sito o a breve distanza (< 200 m, come sopra rappresentato), il piano delle indagini proposto prevede la realizzazione di un punto di indagine ogni 500 m per ciascuna area omogenea dal punto di vista dell'utilizzo del suolo e della litologia.

9 METODI DI CAMPIONAMENTO E ANALISI CHIMICO-FISICHE

I campioni da portare in laboratorio o da destinare ad analisi in campo sono privi della frazione maggiore di 2 cm (da scartare in campo) e le determinazioni analitiche in laboratorio sono condotte sull'aliquota di granulometria inferiore a 2 mm. La concentrazione del campione è determinata riferendosi alla totalità dei materiali secchi, comprensiva anche dello scheletro campionato (frazione compresa tra 2 cm e 2 mm). Qualora si abbia evidenza di una contaminazione antropica anche del sopravaglio, le determinazioni analitiche sono condotte sull'intero campione, compresa la frazione granulometrica superiore ai 2 cm, e la concentrazione è riferita allo stesso. Il set analitico minimale da considerare è quello riportato in Tabella 4.1 dell'Allegato 4 al DPR 13 giugno 2017, No. 120. Fermo restando che la lista delle sostanze da ricercare può essere modificata ed estesa in accordo con l'Autorità Competente in considerazione delle attività antropiche pregresse (così come anche il numero e l'ubicazione dei punti di campionamento), il cosiddetto set minimo di parametri analitici da determinare può essere considerato il seguente:

- Arsenico
- Cadmio
- Cobalto
- Nichel
- Piombo
- Rame
- Zinco
- Mercurio

- Idrocarburi C>12
- Cromo totale
- Cromo VI
- Amianto
- BTEX (*)
- IPA (*)

Per ciascun parametro analitico elencato, le Concentrazioni Soglia di Contaminazione (CSC) sono riportate nelle colonne A e B della Tabella 1, Allegato 5, al Titolo V, Parte IV del D.lgs. No. 152/2006, con riferimento alla specifica destinazione d'uso urbanistica.

In particolare, come riportato nell'allegato 4 del DPR 13 giugno 2017, No. 120, le terre e rocce da scavo così come definite ai sensi del presente decreto sono utilizzabili per reinterri, riempimenti, rimodellazioni, miglioramenti fondiari o viari oppure per altre forme di ripristini e miglioramenti ambientali, per rilevati, per sottofondi e, nel corso di processi di produzione industriale, in sostituzione dei materiali di cava:

- se la concentrazione di inquinanti rientra nei limiti di cui alla colonna A, in qualsiasi sito a prescindere dalla sua destinazione;
- se la concentrazione di inquinanti è compresa fra i limiti di cui alle colonne A e B, in siti a destinazione produttiva (commerciale e industriale).

Gli ultimi due elementi del set analitico minimale di cui sopra indicano i parametri da aromatici che la legge prevede di analizzare qualora le aree di scavo si collochino a distanze minori o uguali a 20 m da infrastrutture viarie di grande comunicazione, ossia:

- Aromatici [BTEX + Stirene] (parametri da 19 a 23 della Tab. 1, All. 5 al Titolo V della Parte IV, D.Lgs 152/2006)
- Aromatici Policiclici [IPA] (parametri da 25 a 37).

In relazione al non interessamento diretto e alle distanze rilevate dai siti a "rischio potenziale", in fase preliminare non si ritiene necessaria la ricerca di parametri aggiuntivi sito specifici.

La quantità di terreno da prevedere per la formazione di ciascuna aliquota, sia destinata alle determinazioni dei composti volatili che non volatili, dovrà essere concordata col laboratorio analitico di parte.


La caratterizzazione ambientale, svolta per accertare la sussistenza dei requisiti di qualità ambientale dei materiali da scavo, deve, in ogni caso:

- eseguirsi prima dell'inizio dello scavo;
- contenere i risultati dell'indagine conoscitiva dell'area di intervento;
- riportare le modalità di campionamento, preparazione dei campioni;
- indicare le modalità di analisi ed il set dei parametri analitici;
- valutare la necessità o meno di ulteriori approfondimenti in corso d'opera;
- indicare i criteri generali da eseguirsi durante approfondimenti in corso d'opera.

Qualora si rilevi il superamento dei suddetti limiti per uno o più parametri è fatta salva la possibilità del proponente di dimostrare, anche avvalendosi di analisi e studi pregressi già valutati dagli Enti, che tali superamenti sono dovuti a caratteristiche naturali del terreno o a fenomeni naturali e che di conseguenza le concentrazioni misurate sono relative a valori di fondo naturale. In tale ipotesi, l'utilizzo dei materiali da scavo sarà consentito nell'ambito dello stesso sito di produzione o in altro sito diverso rispetto a quello di produzione, solo a condizione che non vi sia un peggioramento della qualità del sito di destinazione e che tale sito sia nel medesimo ambito territoriale di quello di produzione per il quale è stato verificato che il superamento dei limiti è dovuto a fondo naturale. In caso contrario, se le indagini ambientali preliminari evidenziano dei superamenti delle CSC per specifica destinazione urbanistica, non sarà possibile riutilizzare il materiale escavato all'interno dello stesso sito, come da previsione iniziale, e diventa necessario gestirle come rifiuto ai sensi della Parte IV del decreto legislativo 3 aprile 2006, No. 152.

9.1 Caratterizzazione ambientale dei materiali da scavo

La caratterizzazione ambientale viene svolta dal proponente in fase progettuale e comunque prima dell'inizio dello scavo, al fine di accertare la sussistenza dei requisiti di qualità ambientale dei materiali da scavo.

 Reggio nell'Emilia - ITALIA	Progetto <p style="text-align: center;">CP 132/15 kV TRESIGALLO</p> <p style="text-align: center;">Relazione sulla gestione delle terre e rocce da scavo</p>	Documento e revisione <p style="text-align: center;">TRS-011A</p> <p style="text-align: center;">13</p>
<p>9.2 Procedure di campionamento</p> <p>La caratterizzazione ambientale sarà eseguita mediante scavi esplorativi (pozzetti o trincee) o con sondaggi a carotaggio. La densità dei punti d'indagine nonché la loro ubicazione dovrà basarsi su un modello concettuale preliminare delle aree (campionamento ragionato) o sulla base di considerazioni di tipo statistico (campionamento sistematico su griglia o casuale). Nel caso in cui si proceda con una disposizione a griglia, i punti d'indagine potranno essere localizzati in corrispondenza dei nodi della griglia (ubicazione sistematica) oppure all'interno di ogni maglia in posizione opportuna (ubicazione sistematica causale).</p> <p>Per quel che riguarda la profondità d'indagine, i campioni da sottoporre ad analisi chimico-fisiche saranno come minimo:</p> <ul style="list-style-type: none"> • campione 1: da 0 a 1 m dal piano campagna; • campione 2: nella zona di fondo scavo; • campione 3: nella zona intermedia tra i due. <p>In ogni caso andrà previsto un campione rappresentativo di ogni orizzonte stratigrafico individuato ed un campione in caso di evidenze organolettiche di potenziale contaminazione. Nel caso in cui gli scavi interessino la porzione satura del terreno, per ciascun sondaggio oltre ai campioni sopra elencati sarà necessario acquisire un campione delle acque sotterranee, preferibilmente e compatibilmente con la situazione locale, con campionamento dinamico. In presenza di sostanze volatili si dovrà procedere con altre tecniche adeguate a conservare la significatività del prelievo. In genere i campioni volti all'individuazione dei requisiti ambientali dei materiali da scavo devono essere prelevati come campioni composti per ogni scavo esplorativo o sondaggio in relazione alla tipologia ed agli orizzonti individuati. Nel caso di sondaggi a carotaggio il campione sarà composto da più spezzoni di carota rappresentativi dell'orizzonte individuato al fine di considerare una rappresentatività media. Invece i campioni volti all'individuazione di eventuali contaminazioni ambientali (come nel caso di evidenze organolettiche) dovranno essere prelevati con il criterio puntuale.</p> <p>9.3 Procedure di caratterizzazione chimico-fisiche e accertamento delle qualità ambientali</p> <p>I campioni da portare in laboratorio o da destinare ad analisi in campo dovranno essere privi della frazione maggiore di 2 cm (da scartare in campo) e le determinazioni analitiche in laboratorio dovranno essere condotte sull'aliquota di granulometria inferiore a 2 mm. La concentrazione del campione dovrà essere determinata riferendosi alla totalità dei materiali secchi, comprensiva anche dello scheletro campionato (frazione compresa tra 2 cm e 2 mm). Il set di parametri analitici da ricercare dovrà essere definito in base alle possibili sostanze ricollegabili alle attività antropiche svolte sul sito o nelle sue vicinanze, ai parametri caratteristici di eventuali pregresse contaminazioni, di potenziali anomalie del fondo naturale, di inquinamento diffuso, nonché di possibili apporti antropici legati all'esecuzione dell'opera.</p> <p>I parametri da considerare sono i seguenti:</p> <ul style="list-style-type: none"> • Arsenico; • Cadmio; • Cobalto; • Nichel; • Piombo; • Rame; • Zinco; • Mercurio; • Idrocarburi C>12; • Cromo totale; • Cromo VI; • Amianto; <p>non si procederà con la ricerca di BTEX e IPA in quanto l'area di scavo è collocata a più di 20 m di distanza da infrastrutture viarie di grande comunicazione, e ad insediamenti che possono aver influenzato le caratteristiche del sito mediante ricaduta delle emissioni in atmosfera.</p> <p>Gli analiti da ricercare sono quelli elencati nella Tabella 1 Allegato 5 Parte Quarta, Titolo V, del decreto legislativo 152 del 2006 e ss. mm. ii.</p> <p>Le analisi chimico-fisiche saranno condotte adottando metodologie ufficialmente riconosciute, tali da garantire l'ottenimento di valori 10 volte inferiori rispetto ai valori di concentrazione limite. Nell'impossibilità di</p>		

raggiungere tali limiti di quantificazione dovranno essere utilizzate le migliori metodologie analitiche ufficialmente riconosciute che presentino un limite di quantificazione il più prossimo ai valori di cui sopra.

10 CONCLUSIONI

Il materiale scavato durante la realizzazione delle opere in progetto sarà depositato temporaneamente nell'area di cantiere. Il terreno, quindi, se ritenuto idoneo dalle indagini chimico-fisiche, sarà utilizzato per il riempimento degli scavi e il livellamento alla quota finale di progetto.

Il terreno che non dovesse presentare caratteristiche idonee al riutilizzo in sito (rif. Tabella 1 Allegato 5 Titolo V parte IV del D.lgs. 152/2006) sarà conferito in discarica autorizzata e sostituito con materiale inerte di adeguate caratteristiche per il riempimento.

Il deposito del materiale dovrà essere fisicamente separato e gestito in modo autonomo rispetto ai rifiuti eventualmente presenti nel sito. Il materiale che dovesse eventualmente risultare eccedente rispetto ai volumi stimati per la realizzazione delle opere sarà ugualmente conferito in apposita discarica autorizzata.